



1513 hrsz-ú terület: 8196 m2
zöld: 2904 m2
térkő burkolat: 888 m2
zúzottkő (murva) parkoló: 1620 m2 (128+3 db)
aszfalt (1513 hrsz-ú területen): 2580 m2
idegenforgalmi pavilon: 204 m2


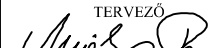
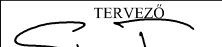
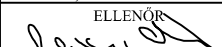
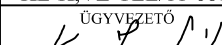


JELMAGYARÁZAT



meglévő telekhatár
meglévő burkolat széle kiemelt szegély
szabályozási vonal
meglévő kerítés
tervezett út burkolat széle "K" szegéllyel
tervezett út burkolat széle kiemelt szegéllyel
tervezett járda/kerékpár út széle kerti szegéllyel
tervezett süllyesztett szegély
tervezett aszfalt burkolat
tervezett murva burkolat
tervezett betonkő burkolat
zöldfelület, növénytelepítés

TANULMÁNYTERV

		2800 Tatabánya, Bárdos lakópark 2/c. tel.: 54/512-788, fax: 34/512-781, e-mail: titkarsag@partnerkf.hu, Web: www.partnerkf.hu	
MUNKASZÁM 1461-14	MEGBÍZÓ Oroszlány Város Önkormányzata 2840 Oroszlány, Rákóczi Ferenc út 78.		
RAJZSZÁM 3.	TÁRGY Oroszlány, Takács Imre úti temető környezetének közlekedési és parkolási problémái, tanulmányterv		
MÉRETARÁNY M = 1:500	RÉSZMŰVELET HELYSZÍNRAJZ		
DATUM 2015. július	TERVEZŐ  Mezőbognyi Ferenc KE-K.VZ-TEL/11-0181 TERVEZŐ  Sipos Tamás KE-K.VZ-TEL/11-0834 ELLENŐR  Jankabázy Miklós KE-K.VZ-TEL/11-0611 ÜGYVEZŐ  Komáthy László KE-K/11-0012		

Ez a terv a PARTNER Mérnöki Iroda Kft. szellemi tulajdona.