

ELŐZETES TÁJÉKOZTATÁS



Oroszlány város Önkormányzatának megbízásából a tervezett Tatabánya-Oroszlány kerékpárút nyomvonalának rendezési tervi megfeleltetését kell elkészíteni.

A TRT módosítás megkezdése előtt az Önkormányzat Képviselő-testülete megtárgyalta a módosítási igényt, s arról támogató határozatot fogadott el. A tervezési feladat kidolgozásával a Pro Arch. Építész Stúdió munkatársait bízták meg. (vezető tervező: R. Takács Eszter TT1-01-2883)

A tervezett nyomvonal terveit a PARTNER KFT. közlekedés tervezői készítették el.

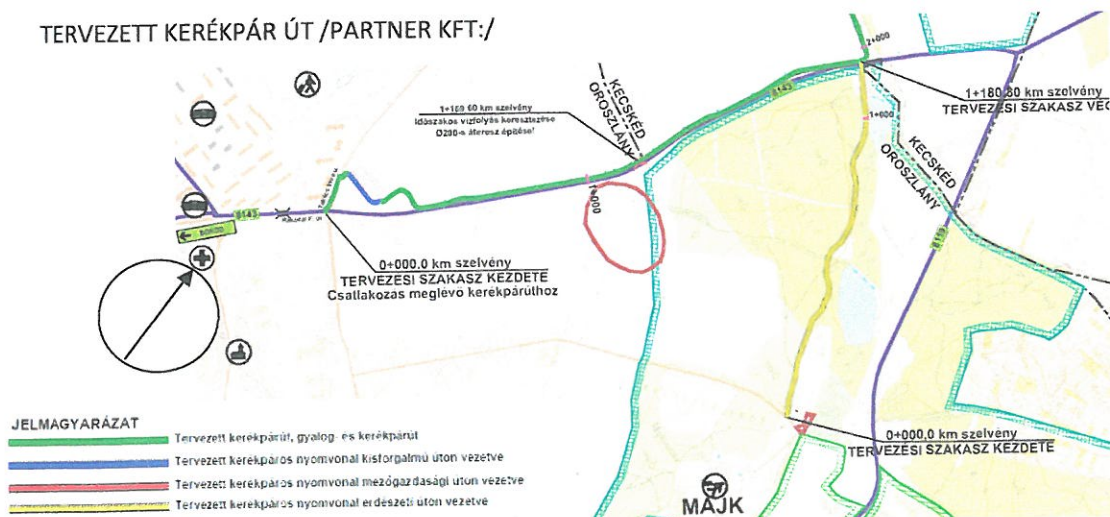
Az elképzelések szerint Tatabánya felől,- a Környei tó mellett kijelölt kerékpárút Kecskéd irányából éri el a közigazgatási területet. A kerékpárosok a közigazgatási határtól mehetnek a Majki kolostor irányába, vagy a Környei út mellett. A másodrendű fő út melletti

kerékpárút egy szakaszon a Kecskédi közigazgatási területen halad, s onnan érkeznek a város közigazgatási területére, tovább menve a biciklisek a Tesco áruház mellett érhetnek be Oroszlányba.

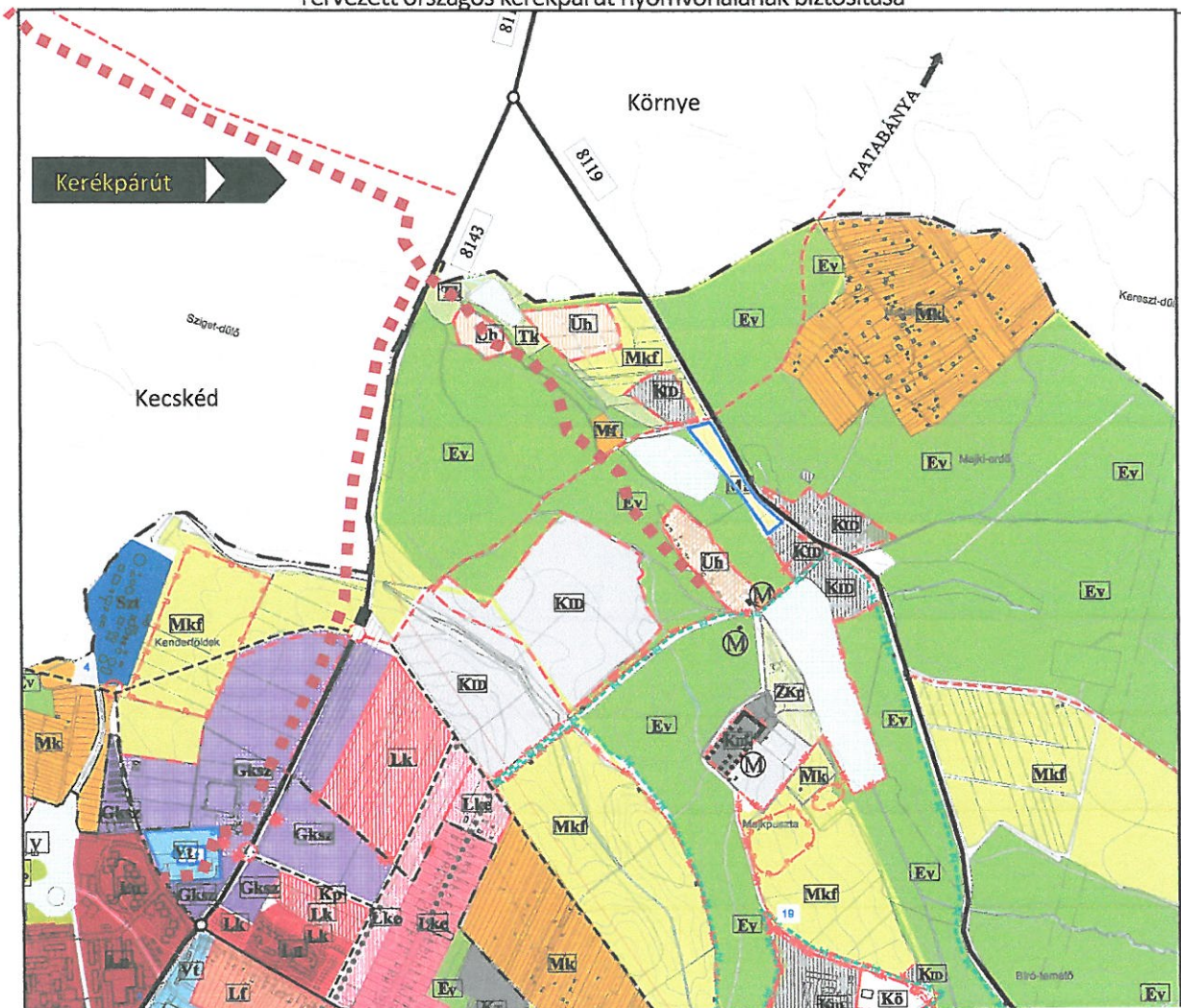
A kerékpárút helyét a Településszerkezeti terven ábrázolni kell. A kerékpárút nyomvonala a TSZT-n és a szabályozási terven az alábbi területeket, felhasználási egységeket és szabályozásokat érinti. Az északi részen, Majk felé a meglévő, erdészeti úton van a kerékpárút kijelölve. Az öt méteres utat az erdő és üdülőterületek között csak kisebb szakaszokon kell szabályozni, innen továbbhaladva a 014/1 és a 025 hrsz-ú erdőterületeken át vezet az út, melynek telekhatárait nem ábrázolja az alaptérkép. A Majki térségben vezetett nyomvonal ökológiai puffer területen halad át.

A Környei út melletti nyomvonal részben a kecskédi közigazgatási területen halad, onnan a 0454/1 hrsz-ú patakon áthaladva a 0454/3-4 hrsz-ú (Mkf jelű) mezőgazdasági földek kis részének átsorolását érinti. Továbbiakban a kerékpárút a város tervezett gazdasági területeinek (0454/5,6,7 és a 0448/9, 10 hrsz területek) szélén kerül kialakításra. A belterületen a tervezett kerékpárút érinti a 1647/ 4 hrsz-ú gazdasági terület telkét és átmegy a Tesco, 548/9 Hrsz-ú telkén.

TERVEZETT KERÉKPÁR ÚT /PARTNER KFT./



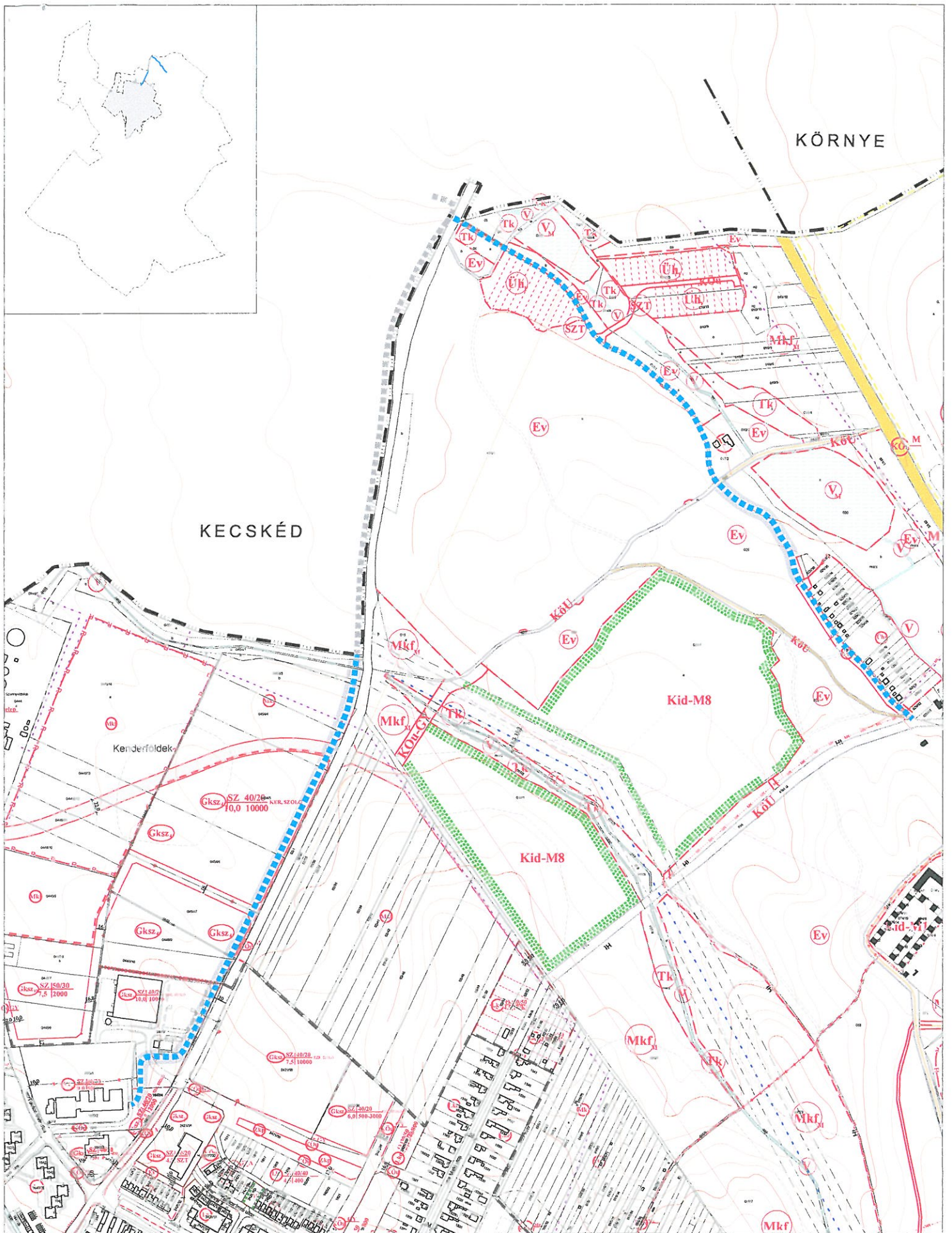
- JELMAGYARÁZAT**
- Tervezett kerékpárút, gyalog- és kerékpárút
 - Tervezett kerékpáros nyomvonal kistelepülési úton vezetve
 - Tervezett kerékpáros nyomvonal mezőgazdasági úton vezetve
 - Tervezett kerékpáros nyomvonal erdészeti úton vezetve



OROSZLÁNY TELEPÜLÉSSZERKEZETI TERV KIVONAT

Környezeti vizsgálat javasolt tartalma

1. A környezeti értékelés kidolgozási folyamatának ismertetése, előzmények, az egyeztetés folyamatának és a véleményeknek ismertetése, a felhasznált adatok forrása
2. A terv célja és környezeti vonatkozásainak rövid ismertetése
3. A terv megvalósításának környezeti hatásai és következményeinek feltárása
 - Átfogó értékelés
 - A térségi regionális szerkezetbe való illeszkedés vizsgálata és a környezetvédelmi célokhoz való megfelelés összefoglalása
 - A környezetvédelmi célok és szempontok megjelenésének vizsgálata
 - A környezeti konfliktusok értékelése
 - Részletes értékelés a terv jelentősebb (pl: értékvédelmi oltalom alatt álló területet vagy nagyobb területet érintő) módosításaira: a környezetet érő közvetlen és közvetett hatások, környezeti következmények feltárása
 - A részletes értékelésből levont következtetések ismertetése
4. A hatások elkerülésére vagy csökkentésére vonatkozó, a tervben szereplő intézkedések hatékonyságának értékelése, javaslatok egyéb szükséges intézkedésekre
5. Közérthető összefoglaló



- - - - a kerékpárút tervezett nyomvonala Oroszlány területén
- szabályozási terv módosítással érintett területek

OROSZLÁNY
 Tervezett országos kerékpárút nyomvonalának biztosítása
 Településrendezési terv módosítása
ELŐZETES EGYEZTETÉSI ANYAG