

**Oroszlány Város Önkormányzata Képviselő-testületének 24/2022. (XII. 20.) önkormányzati rendelete
a helyi építési szabályzatról szóló 20/2006. (X. 11.) önkormányzati rendelet módosításáról**

Oroszlány Város Önkormányzatának képviselő-testülete Magyarország helyi önkormányzatairól szóló 2011. évi CLXXXIX. törvény 13. § (1) bekezdés 1. pontjában meghatározott feladatkörében eljárva, az épített környezet alakításáról és védelméről szóló 1997. évi LXXVIII. törvény 62. § (6) bekezdés 6. pontjában foglalt felhatalmazás alapján, a településfejlesztési koncepcióról, az integrált településfejlesztési stratégiáról és a településrendezési eszközökről, valamint egyes településrendezési sajátos jogintézményekről szóló 314/2012. (XI.8.) Korm. rendelet 38. § (2) bekezdésében biztosított véleményezési jogkörében eljáró, a 9. mellékletben meghatározott államigazgatási szervek, és a partnerségi egyeztetés szabályairól szóló 22/2014. (XI.29.) önkormányzati rendelet szerinti partnerek véleményének kikérésével a következőket rendeli el:

1. §

A helyi építési szabályzatról szóló Oroszlány Város Önkormányzata Képviselő-testületének 20/2006 (X.12..) önkormányzati rendelete 1. §-a helyébe a következő rendelkezés lép:

„1. §

Oroszlány Város Önkormányzata Képviselő-testületének a 147/2018. (IX.18.) a 217/2016. (XII.13.), a 132/2016. (VI.27.), az 53/2016. (III.29.) Kt. számú, a 168/2015. (IX.8.) Kt. számú, a 134/2013. (VII.27.) Kt. számú, a 151/2011. (XI.4.) Kt. számú, a 96/2011. (VI.29.) Kt. számú és 73/2006. (IX.26) Kt. számú határozattal módosított 52/2005.(VIII.09.) Kt. számú határozattal megállapított településszerkezeti tervével összhangban megalkotja a helyi építési szabályzatról szóló rendeletét és elrendeli annak alkalmazását. A rendelet SZ-J1 jelű, Szabályozási és övezeti helyszínrajz I. (továbbiakban: SZ-J1 terv), az Sz-J1/M Szabályozási és övezeti helyszínrajz I. (továbbiakban: SZ-J1/M terv), az Sz-J3 Szabályozási és övezeti helyszínrajz részlet (továbbiakban: SZ-J3 terv), az M1 jelű Szabályozási terv módosítás (továbbiakban M1 terv), az M2 jelű Szabályozási terv módosítás (továbbiakban M2 terv), az M3 jelű Szabályozási terv módosítás (továbbiakban M3 terv), az M4 jelű Szabályozási terv módosítás (továbbiakban M4 terv), az SZT-1 jelű Szabályozási terv (továbbiakban SZT-1 terv), az SZM0 szabályozási terv módosítás áttekintő (továbbiakban SZM0 terv), SZM1 és SZM2 szabályozási terv módosítás (továbbiakban SZM1 és SZM2 terv), továbbá az SZTM-0 szabályozási terv módosítás áttekintő (továbbiakban SZTM-0 terv), az SZTM-1 szabályozási terv módosítás - belterület (továbbiakban SZTM-1 terv) az SZTM-2 szabályozási terv módosítás - külterület (továbbiakban SZTM-2 terv), az SZT-M-K szabályozási terv módosítás (a továbbiakban SZT-M-K terv), SZT-M1-2017 és SZT-M2-2017 szabályozási terv módosítás (a továbbiakban SZT-M1-2017, SZT-M2-2017) az SZT-M1-2018, SZT-M2-2018 és SZT-M3-2018, SZT-M4-2018 és SZT-M5-2018 szabályozási terv módosítás (a továbbiakban SZT-M1-2018, SZT-M2-2018, SZT-M3-2018, SZT-M4-2018, SZT-M5-2018), **az SZ-J1/M1-2022 szabályozási terv módosítása (továbbiakban: SZ-J1/M1-2022)** a rendelet 1. melléklete, az SZ-J2 jelű, Szabályozási és övezeti helyszínrajz II. (továbbiakban: SZ-J2 terv), valamint az Sz-J2/M Szabályozási és övezeti helyszínrajz II. (továbbiakban: SZ-J2/M terv), az SZT-M-KK szabályozási terv módosítás (továbbiakban SZT-M-KK terv), SZT-M1-K-2017, az SZT-M2-K-2017, az SZT-M3-K-2017, valamint az SZT-M4-K-2017 (a továbbiakban SZT-M1-K-2017, SZT-M2-K-2017, SZT-M3-K-2017, SZT-M4-K-2017), az SZT-M6-2018, (a továbbiakban SZT-M6-2018), az SZT-J2/M1-2021 jelű Szabályozási és övezeti helyszínrajz II. tervlap módosítás (továbbiakban SZT-J2/M1-2021 jelű tervlap), az SZT-J2/M4-2021 jelű Szabályozási és övezeti helyszínrajz II. tervlap módosítás (továbbiakban SZT-J2/M4-2021 jelű tervlap), az SZ-J2/M2- 2021 jelű Szabályozási és övezeti helyszínrajz II. tervlap módosítás (továbbiakban SZJ2/M2-2021 jelű tervlap), az SZT-J2/M1-2022 jelű Szabályozási és övezeti helyszínrajz II. tervlap módosítás (továbbiakban SZT-J2/M1-2022, SZT-J2/M2-2022 és SZT-J2/M3-2022 jelű tervlapok), az SZ-J2/M4-2022 jelű Szabályozási és övezeti helyszínrajz II. tervlap módosítása (továbbiakban SZ-J2/M4-2022 jelű tervlap), **az SZT-J2/M1-2022 jelű Szabályozási és övezeti helyszínrajz II. tervlap módosítás (továbbiakban SZT-J2/M1-2022, SZT-J2/M2-2022, SZT-J2/M3-2022, SZT-J2/M4-2022, SZT-J2/M5-2022, SZT-J2/M6-2022 jelű tervlapok)** a rendelet 2. melléklete, az alábányászott területek térképe a rendelet 3. melléklete, a mintakeresztszelvények a rendelet 7. melléklete, a forgalmi rend a

rendelet 8. melléklete, a burkolat minősége a rendelet 9. melléklete, a beépítésre szánt és nem szánt övezetek építési paraméterei meghatározása a rendelet 10. melléklete.”

2. §

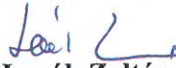
A helyi építési szabályzatról szóló Oroszlány Város Önkormányzata Képviselő-testületének 20/2006. (X.12.) önkormányzati rendelet 1. melléklete az 1. melléklet szerint módosul.

3. §

A helyi építési szabályzatról szóló Oroszlány Város Önkormányzata Képviselő-testületének 20/2006. (X.12.) önkormányzati rendelet 2. melléklete a 2. melléklet szerint módosul.

4. §

Ez a rendelet 2022. december 21-én lép hatályba.


Lazók Zoltán
polgármester





Dr. File Beáta
jegyző



Kihirdetési záradék:


A rendelet kihirdetésének napja: 2022. december 20.


Dr. File Beáta
jegyző



Az eredetivel mindenben megegyező, hiteles másolat!

Oroszlány, 2023. január 6.


Dr. File Beáta
jegyző

