










OROSZLÁNY
a volt "III. akna" és térsége
(0208/3, 0210, 0212, 0213, 0215, 0217, 0220 hrsz-ú területek)
Települérendezési Terv módosítása

JELMAGYARÁZAT

ALAPTÉRKÉPI ELEMEEK

-  Tervezési terület határa
-  Telekhatár
-  Közútterület
-  Szintvonal
-  Meglévő épület
-  Területfelhasználási egység határa
-  Különleges beépítésre szánt hulladékkezelő terület
-  Különleges beépítésre nem szánt hulladékkezelő terület
-  Megszüntetendő jel
-  Javasolt telekhatár
-  Közforgalom előtt megnyitandó magánút

TÁJÉKOZTATÓ ELEMEEK

-  NATURA 2000 élőhelyvédelmi terület határa
-  Alábányászott terület, bányatelek határa



SZT-1


Az alaptérkép a Földhivatal által hitelesített, záradékolt térképkivonat alapján, az állami alapadatok felhasználásával készült. A szabályozási terv csak a hatályos Helyi Építési Szabályzattal együtt érvényes. A Települérendezési terv a Pro Arch Építész Stúdió szellemi terméke.

Megbízó: Oroszlány város Önkormányzata
2840 Oroszlány, Rákóczi Ferenc út 78.

Szabályozási terv javaslat

Tervező: PRO ARCH, Építész Stúdió
1085 Budapest, József krt. 36. tel: 06-1-303-10-75

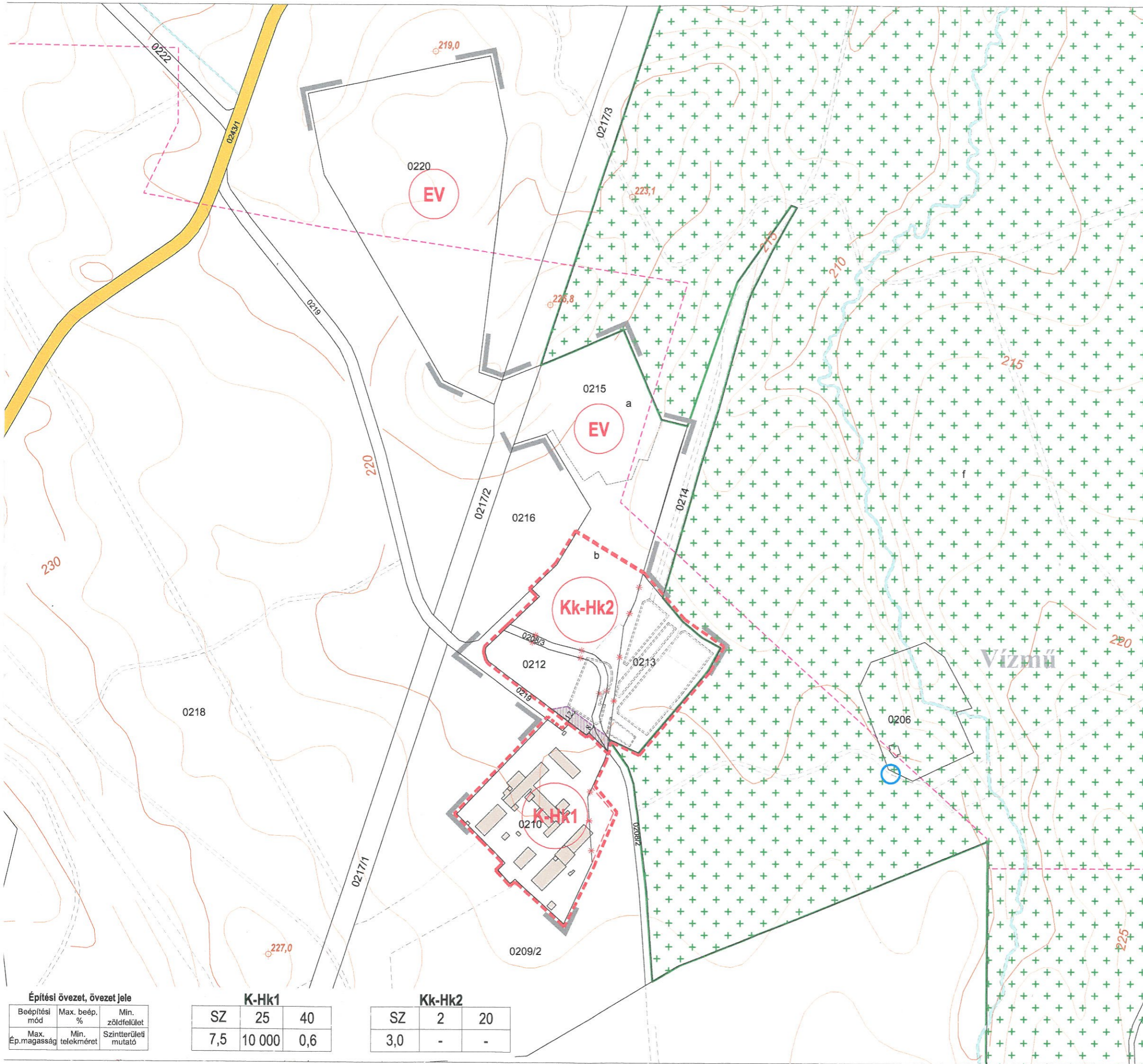
Felelős tervező:
R. Takács Eszter
TT/1 É-01-2883/01



Munkatársak:
Auer Jolán
Szatmári Szidónia
TK/1 01-5003
településmérnök



2015
M = 1:4000



Építési övezet, övezet jele

Beépítési mód	Max. beép. %	Min. zöldfelület
Max. Ép. magasság	Min. telekméret	Szintterületi mutató

SZ	K-Hk1	
	SZ	25 40
7,5	10 000	0,6

SZ	Kk-Hk2	
	SZ	2 20
3,0	-	-