













Jelmagyarázat

-  tervezési terület határa
-  közigazgatási terület határa
-  belterülethatár
-  tervezett belterülethatár
-  területfelhasználási egység határ

-  Gksz övezeti jel
-  építési hely határa
-  védőfásítás

Módosítási javaslat

-  javasolt belterület határvonal
-  javasolt területfelhasználási egység határ
-  Gksz javasolt övezeti jel
-  javasolt megszüntetőjel



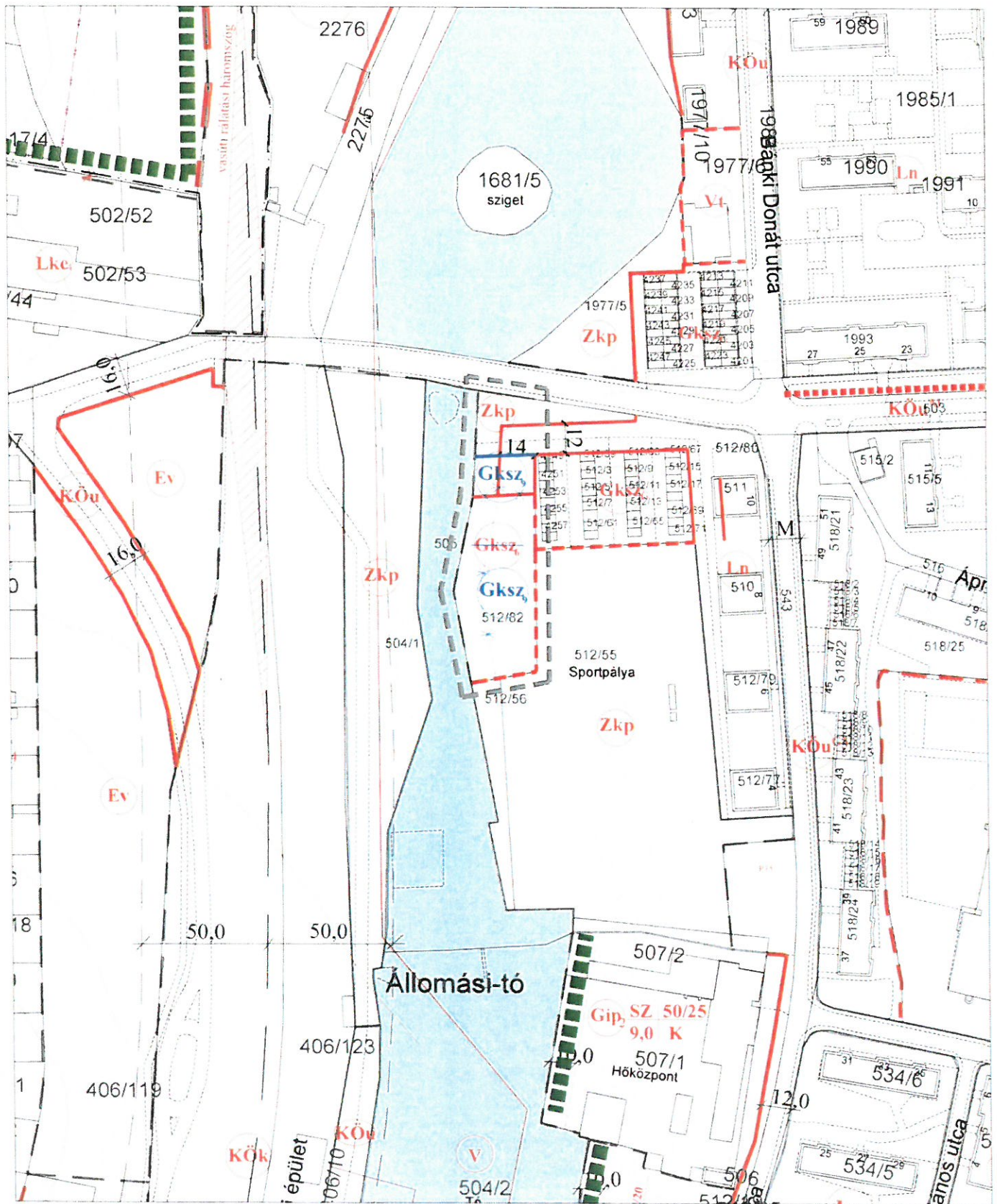
Megbízó: Óroszlány város Önkormányzata
2840 Óroszlány, Rákóczi Ferenc út 78.

Tervező: PRO ARCH. Építész Stúdió
1085 Budapest, József krt. 36. tel: 06-20-960-5041

Vezető tervező:
Auer Jolán
TT1/01-5003

ÓROSZLÁNY
Településrendezési Terv módosítás 2017
13009 hrsz-ú terület

SZT-M2-
2017
M 1:2 000



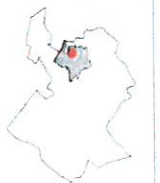
Jelmagyarázat

- tervezési terület határa
- közigazgatási terület határa
- belterülethatár
- területfelhasználási egységghatár
- övezeti jel

- építési hely határa
- védőfásítás

Módosítási javaslat

- javasolt szabályozási vonal
- javasolt megszüntetőjel
- javasolt területfelhasználási egységghatár
- javasolt övezeti jel



Megbízó: Orszlány város Önkormányzata
2840 Orszlány, Rákóczi Ferenc út 78.

Tervező: PRO ARCH. Építész Stúdió
1085 Budapest, József krt. 35. tel: 06-20-250-5041

Vezető tervező:
Auer Jolán
TT1/01-5003

ORSZLÁNY
Településrendezési Terv módosítás 2017
512/82 hrsz-ú terület

**SZT-M1-
2017**
M 1:2 000