

Jelmagyarázat

- tervezési terület határa
- közigazgatási terület határa
- belterülethatár
- területfelhasználási egység határ
- övezeti jel

- meglévő, be nem mért épület
- erdő
- műemléki környezet határa
- Natura 2000 terület határa
- helyi természetvédelmi terület határa
- természeti területek határa

Módosítási javaslat

- javasolt területfelhasználási egység határ
- javasolt övezeti jel



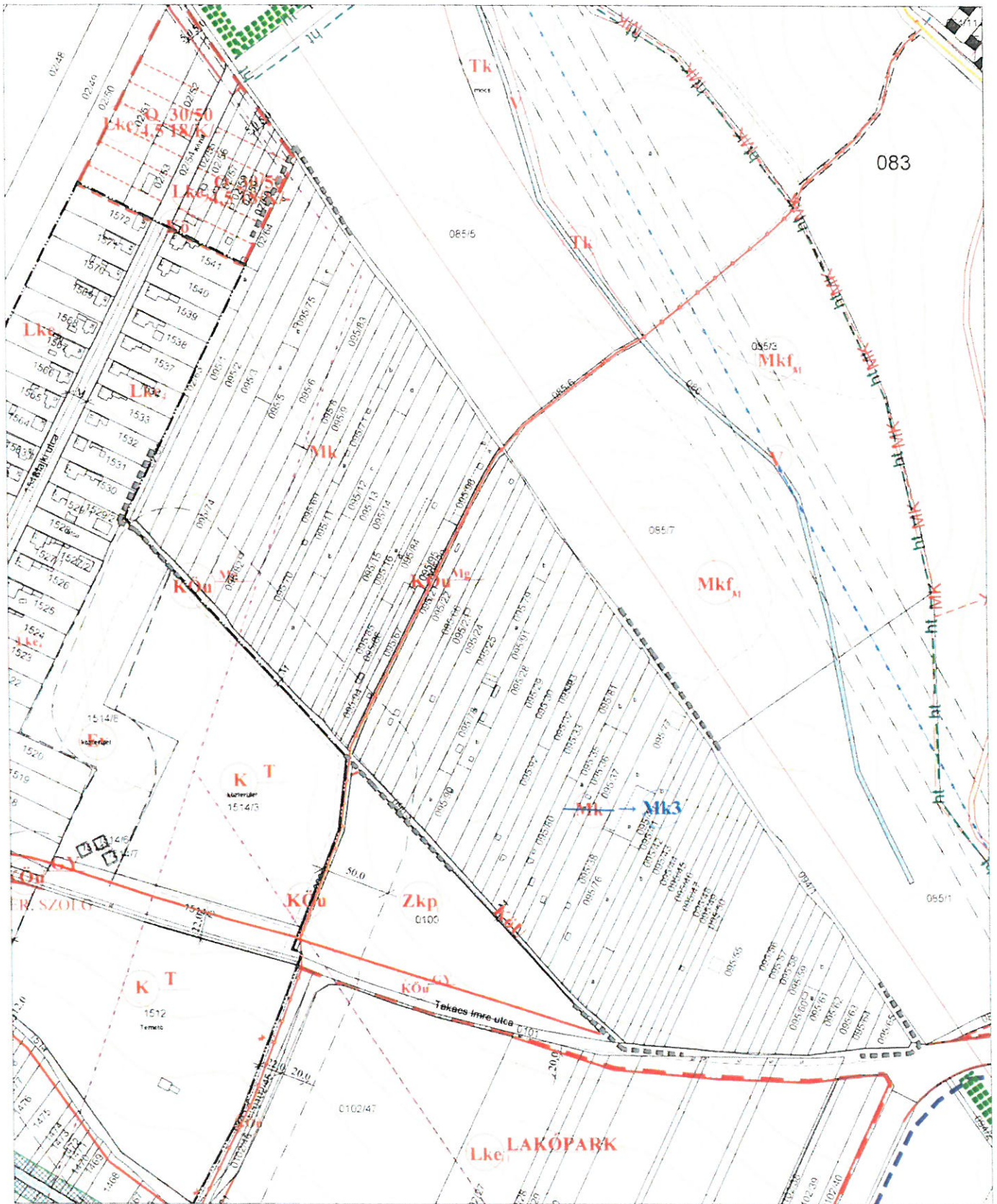
Megbízó: Oroszlány város Önkormányzata
2840 Oroszlány, Rákóczi Ferenc út 78.

Tervező: PRO ARCH. Építész Stúdió
1085 Budapest, József krt. 36. tel: 06-20-960-5041

Vezető tervező:
Auer Jolán
TT/01-5003

OROSZLÁNY
Településrendezési Terv módosítás 2017
Madárhegy

**SZT-M1-
K-2017**
M 1:4 000



083

Mk₁

Mk₁

K T

Mk₃

KOU

Zkp

K T

KOU

Lke LAKÓFARK

Jelmagyarázat

- tervezési terület határa
- közigazgatási terület határa
- belterülethatár
- területfelhasználási egység határ
- övezeti jel

- meglévő, be nem mért épület
- erdő
- tervezett kerékpárút
- műemléki környezet határa
- helyi természetvédelmi terület határa
- védendő tájszerkezet határa

- Módosítási javaslat**
- Mk₃** javasolt övezeti jel



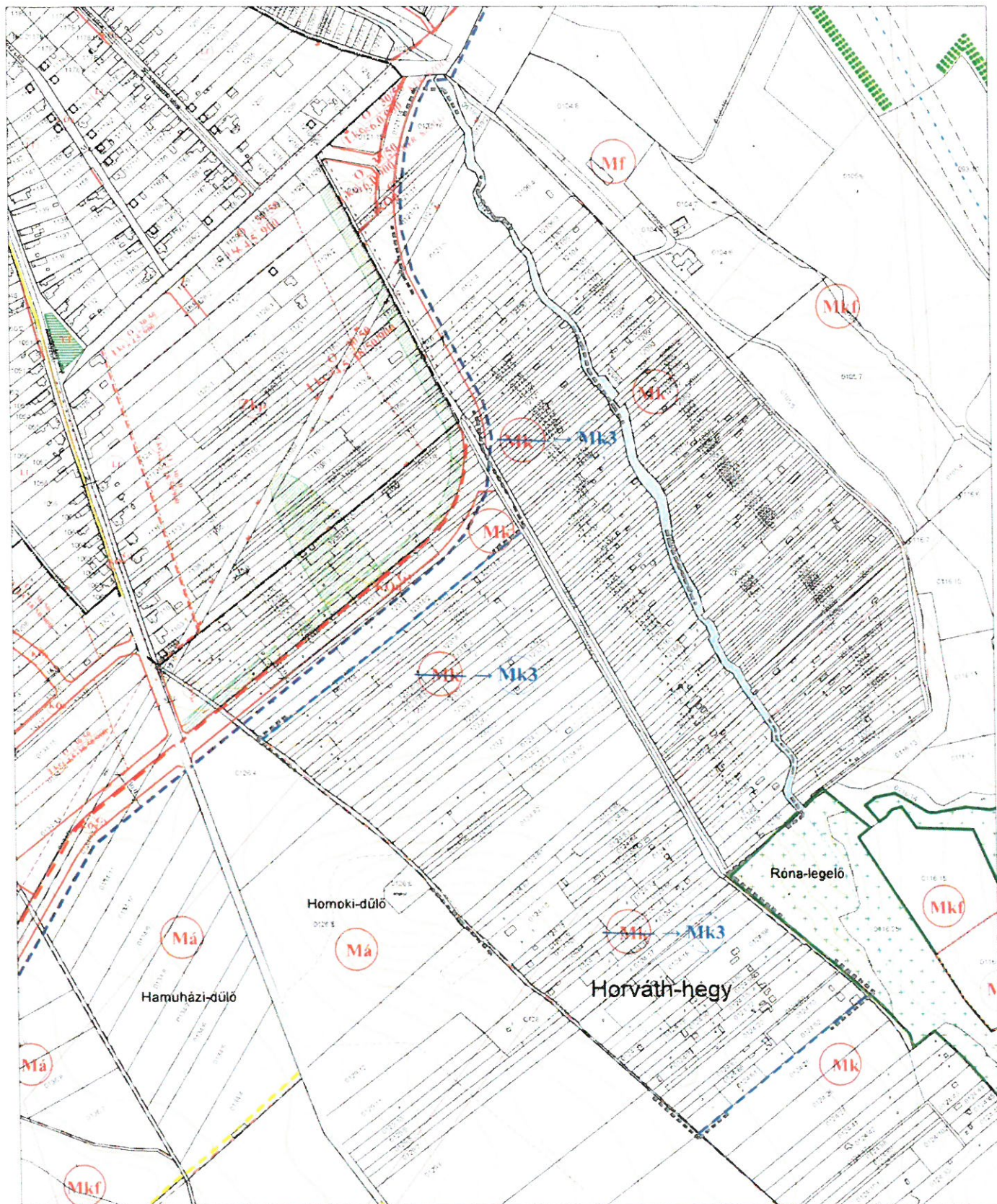
Megbízó: Orszlány város Önkormányzata
2840 Orszlány, Rákóczi Ferenc út 78.

Tervező: PRO ARCH. Építész Stúdió
1085 Budapest, József krt. 36. tel: 06-20-960-5041

Vezető tervező:
Auer Jolán
TT1/01-5003

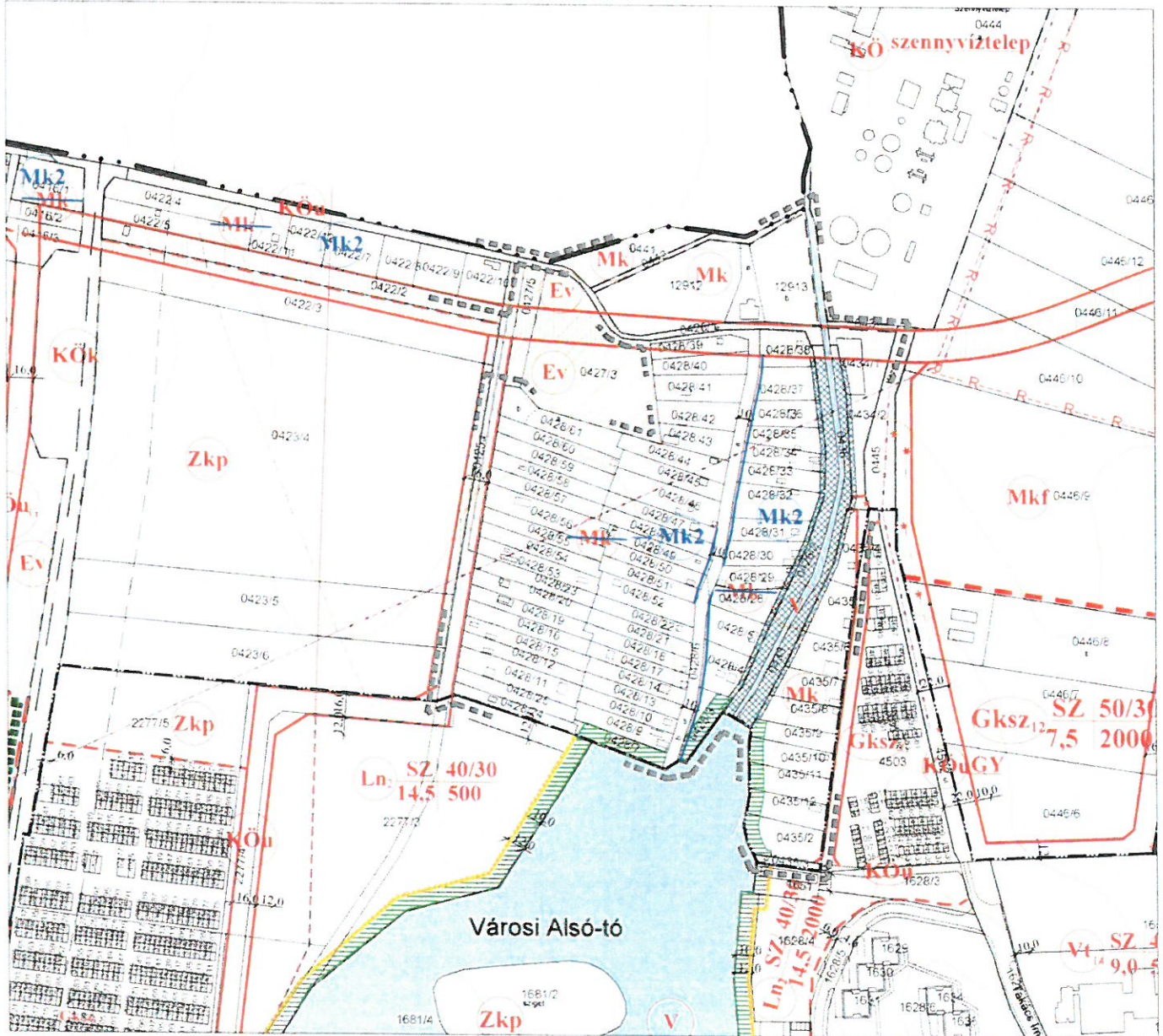
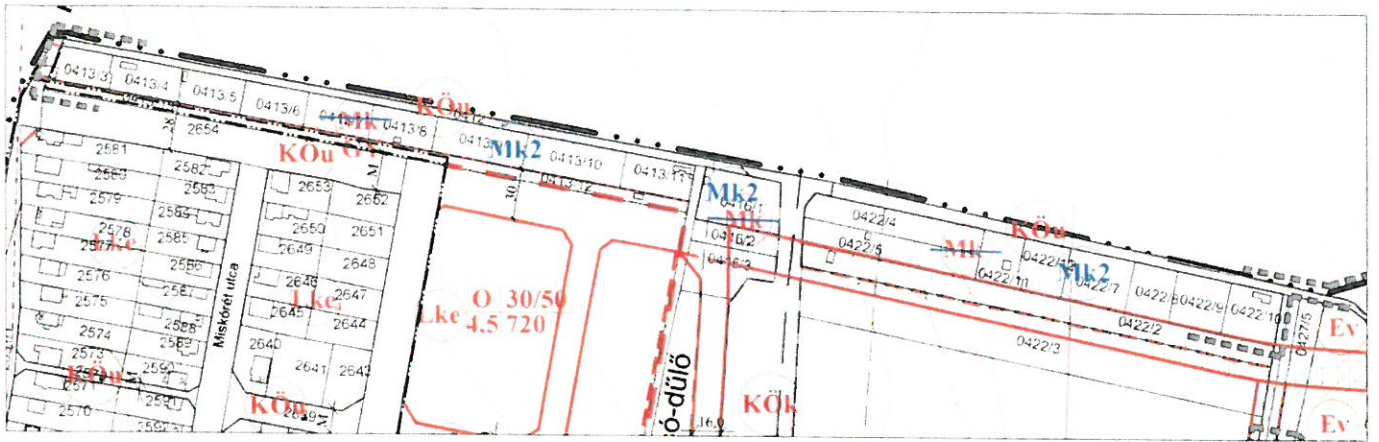
ORSZLÁNY
Településrendezési Terv módosítás 2017
Majki kertek

SZT-M2-K-2017
M 1:4 000



Jelmagyarázat		Módosítási javaslat	
	tervezési terület határa		javasolt területfelhasználási egység határ
	közigazgatási terület határa		javasolt övezeti jel
	belterülethez		
	szabályozási vonal		
	területfelhasználási egység határ		
	meglévő, be nem mért épület		
	övezeti jel		
	megszüntetendő jel		
	védett tájszerkezet határa		
	Natura 2000 terület		
	telek be nem építhető része		





Jelmagyarázat		Módosítási javaslat	
	tervezési terület határa		javasolt szabályozási vonal
	közigazgatási terület határa		javasolt területfelhasználási egység határ
	belterülethatár		NK2 javasolt övezeti jel
	szabályozási vonal		
	területfelhasználási egység határ		
	NK1 övezeti jel		
	megszüntetőjel		
	építési hely határa		
	vízfolyás védőterülete		
	telek be nem építhető része		

Megbízó: Oroszlány város Önkormányzata 2840 Oroszlány, Rákóczi Ferenc út 78. Tervező: PRO ARCH. Építész Stúdió 1085 Budapest, József krt. 36. tel: 06-20-960-5041	Vezető tervező: Auer Jolán TT1/01-5003	OROSZLÁNY Településrendezési Terv módosítás 2017 Malom utca, Alsó-Városi tó mellett	SZT-M4-K-2017 M 1:4 000
--	---	---	-----------------------------------