

2.

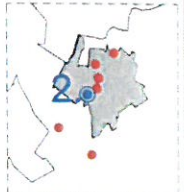
Jelmagyarázat

- tervezési terület határa
- belterület-határ
- szabályozási vonal
- területfelhasználási egység-határ
- övezeti jel

- közterület-határ
- építési hely határa
- védőfásítás
- 20 kV-os légvezeték

Módosítási javaslat

- javasolt megszüntetőjel
- javasolt telekhatár
- javasolt közterület-határ



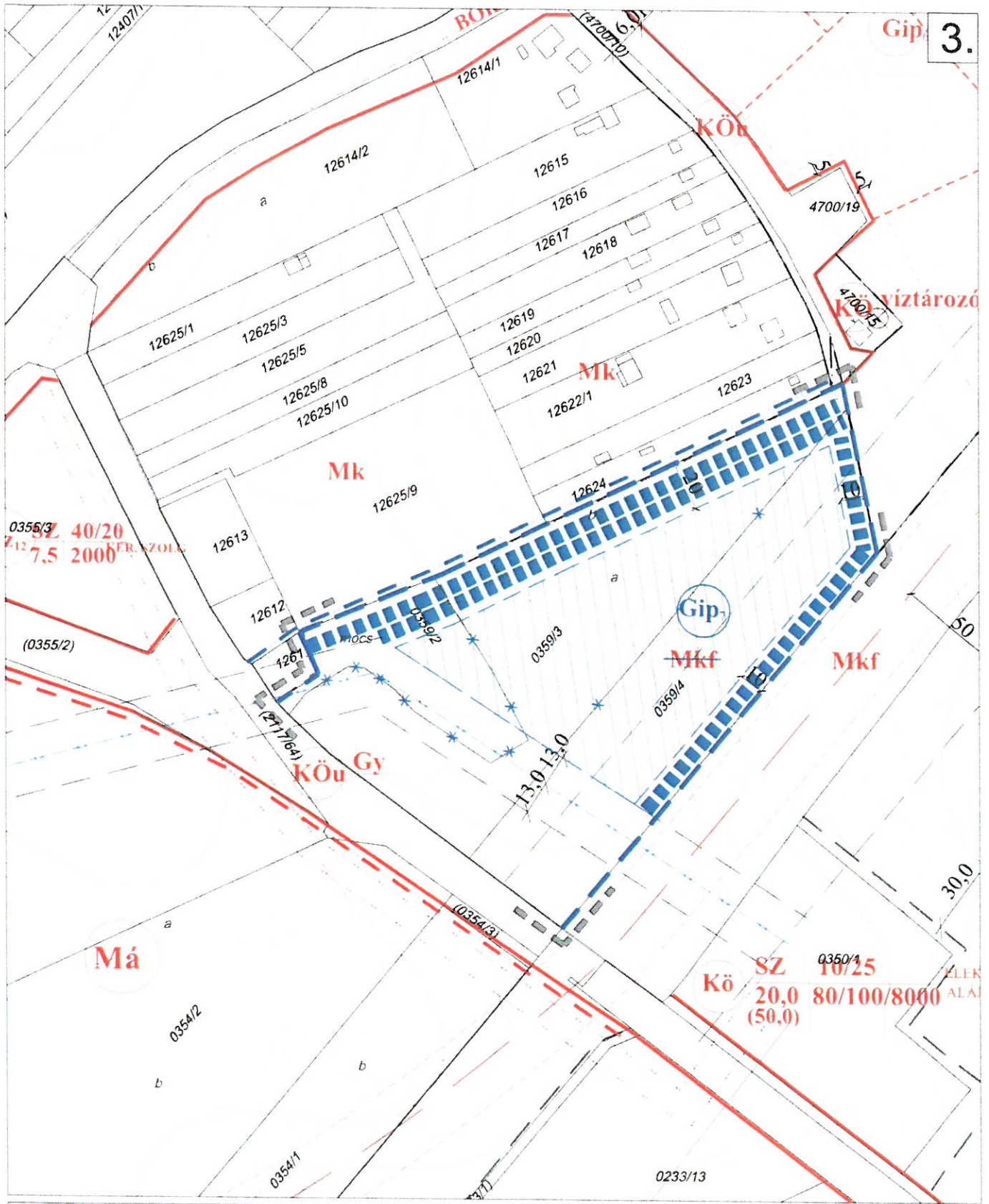
Megbízó: Oroszlány város Önkormányzata  
2840 Oroszlány, Rákóczi Ferenc út 78.

Tervező: PRO ARCH. Építész Stúdió  
1085 Budapest, József krt. 36. tel: 06-20-960-5041

Vezető tervező:  
Auer Jolán  
TT1/01-5003

OROSZLÁNY  
Településrendezési Terv módosítás 2018  
2119 hrsz-ú terület

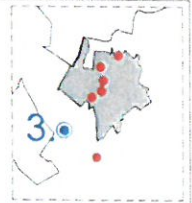
SZT-M1-  
2018  
M 1:2 000



- Jelmagyarázat**
- tervezési terület határa
  - belterülethatár
  - tervezett belterülethatár
  - szabályozási vonal
  - területfelhasználási egységhatár

- MKf övezeti jel
- távlati vasúttengely
- közterülethatár
- 120 kV-os légvezeték
- 20 kV-os légvezeték

- Módosítási javaslat**
- javasolt belterülethatár
  - javasolt megszüntetőjel
  - javasolt építési hely
  - javasolt területfelhasználási egységhatár
  - javasolt övezeti jel
  - javasolt védőfásítás

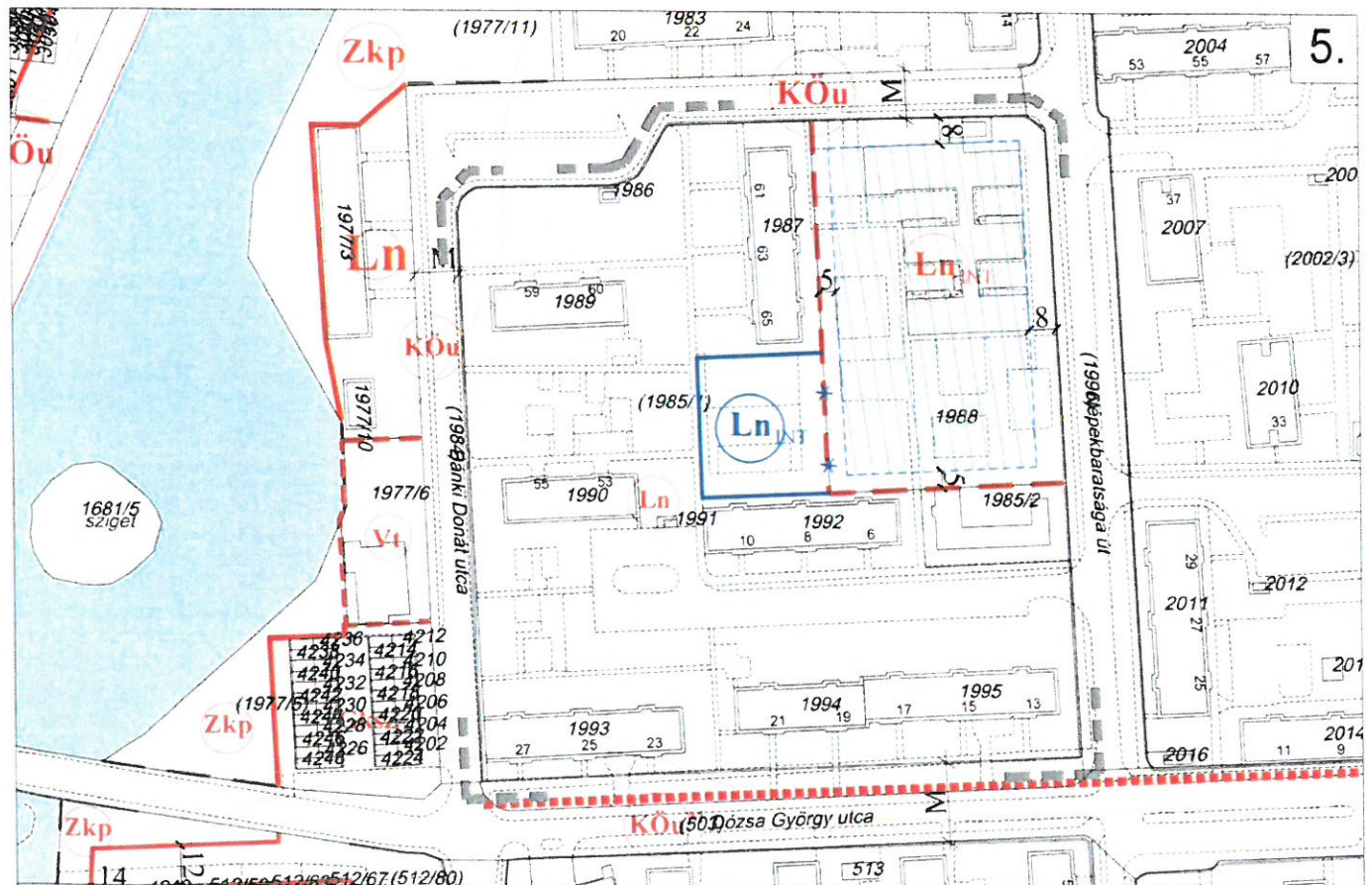
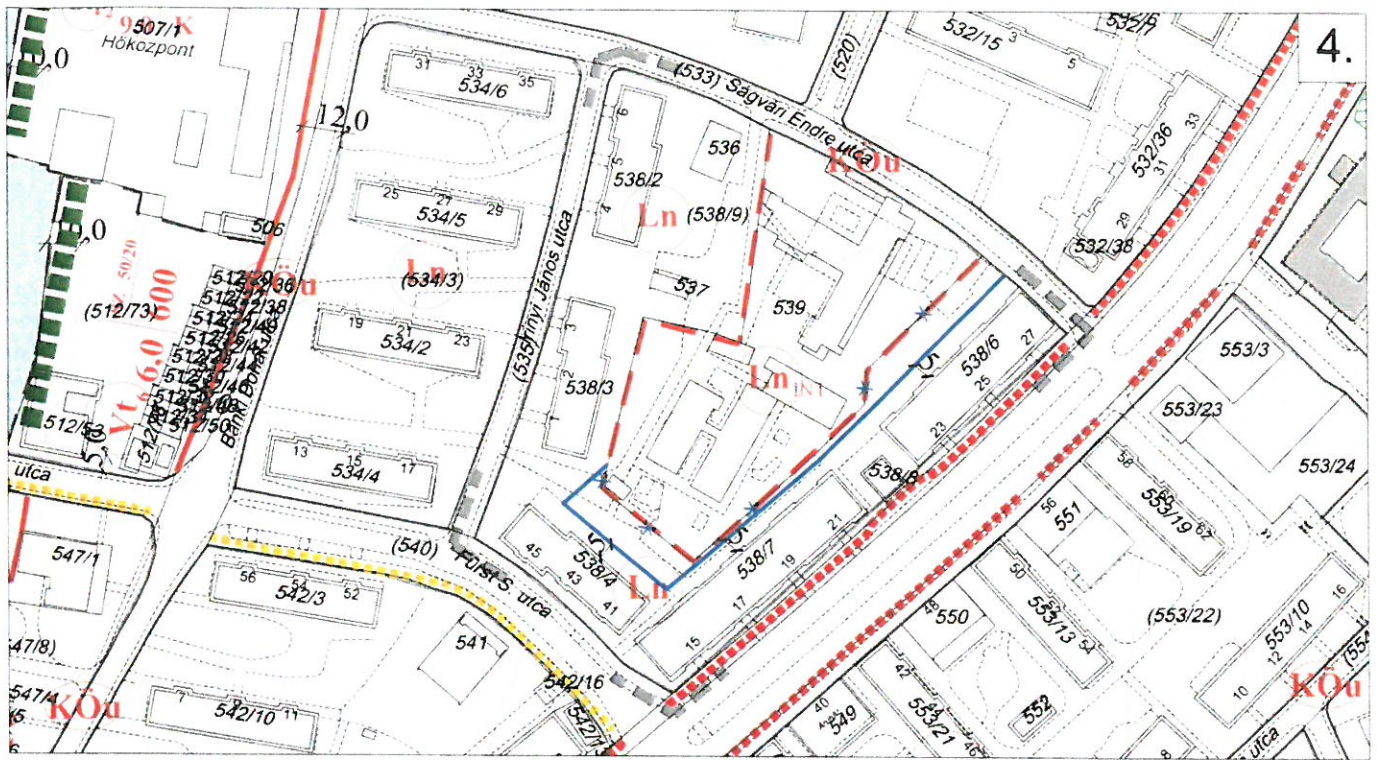


**Megbízó:** Oroszlány város Önkormányzata  
2840 Oroszlány, Rákóczi Ferenc út 78.  
**Tervező:** PRO ARCH. Építész Stúdió  
1085 Budapest, József krt. 36. tel: 06-20-960-5041

**Vezető tervező:**  
Auer Jolán  
TT1/01-5003

**OROSZLÁNY**  
Településrendezési Terv módosítás 2018  
0359/2-4 hrsz-ú terület

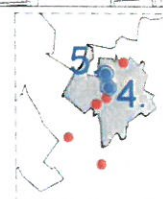
**SZT-M2-**  
2018  
M 1:2 000



- Jelmagyarázat**
- tervezési terület határa
  - belterülethatár
  - tervezett belterülethatár
  - szabályozási vonal
  - területfelhasználási egységhatár

- Ln**
- övezeti jel
  - közterületi határvonal
  - építési hely határa
  - védőfásítás
  - közterületrendezés

- Módosítási javaslat**
- javasolt szabályozási vonal
  - javasolt megszüntetőjel
  - javasolt építési hely



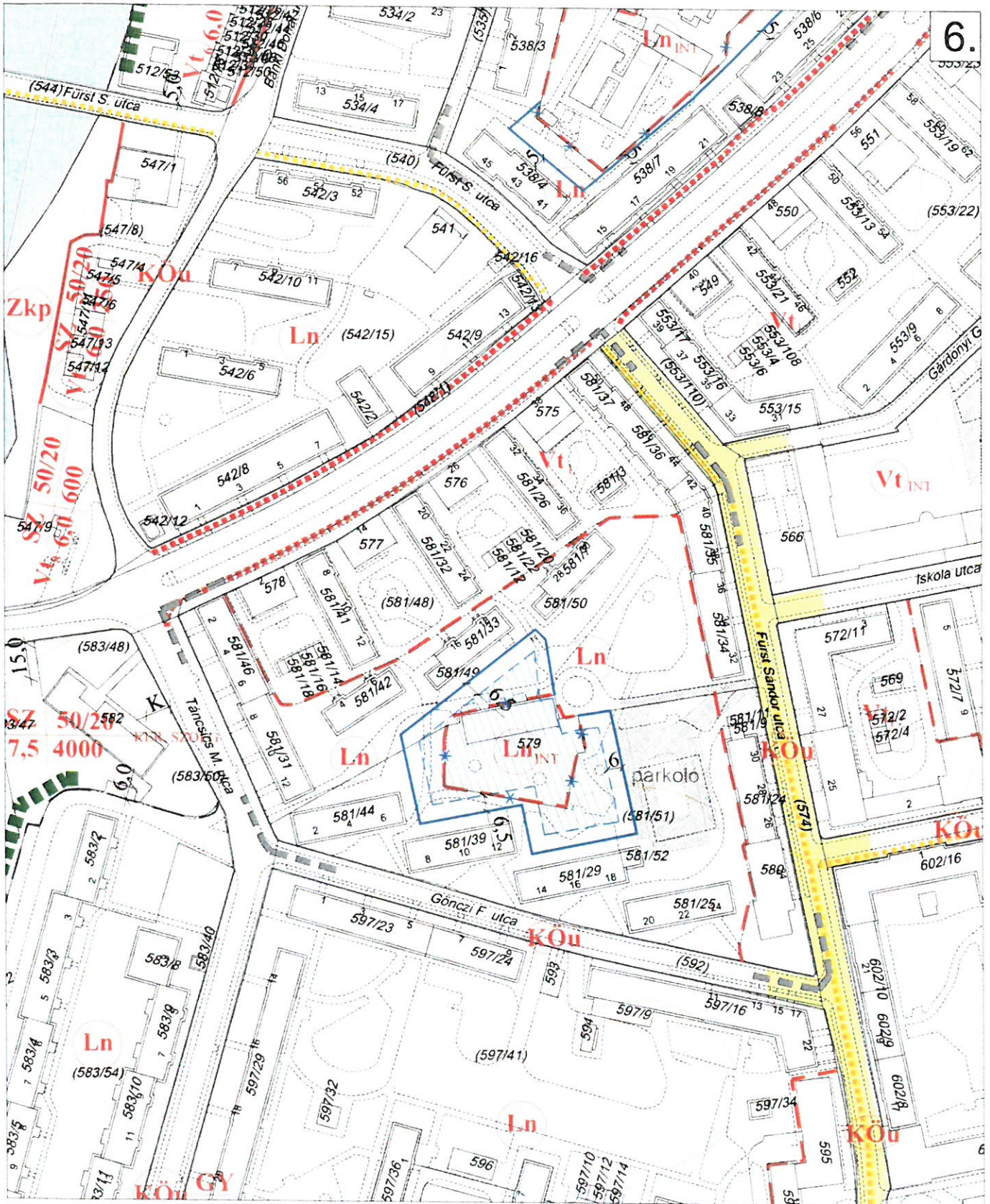
Megbízó: Oroslány város Önkormányzata  
2840 Oroslány, Rákóczi Ferenc út 78.

Tervező: PRO ARCH. Építész Stúdió  
1085 Budapest, József krt. 36. tel: 06-20-960-5041

Vezető tervező:  
Auer Jolán  
TT1/01-5003

**OROSZLÁNY**  
Településrendezési Terv módosítás 2018  
539 és 1988 hrsz-ú területek

**SZT-M3**  
2018  
M 1:2 000



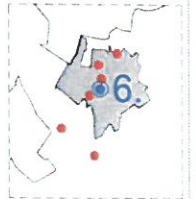
**Jelmagyarázat**

- tervezési terület határa
- belterülethatár
- tervezett belterülethatár
- szabályozási vonal
- területfelhasználási egység határ

- Ln övezeti jel
- közterületi határvonal
- építési hely határa
- védőfásítás
- közterületrendezés

**Módosítási javaslat**

- javasolt szabályozási vonal
- javasolt megszüntetőjel
- javasolt építési hely



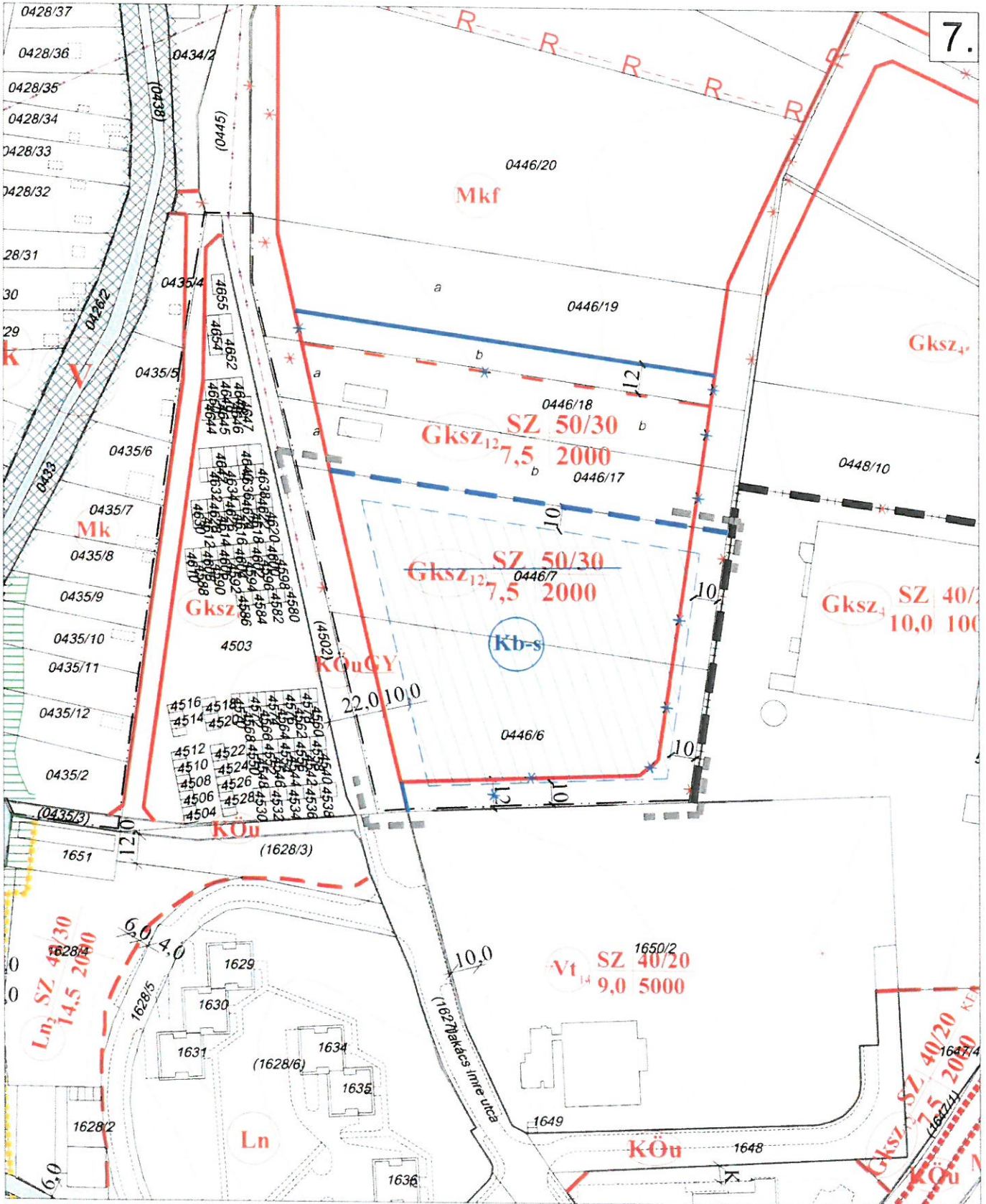
**Megbízó:** Oroszlány város Önkormányzata  
2840 Oroszlány, Rákóczi Ferenc út 78.

**Tervező:** PRO ARCH. Építész Stúdió  
1085 Budapest, József krt. 36. tel: 06-20-960-5041

**Vezető tervező:**  
Auer Jolán  
TT1/01-5003

**OROSZLÁNY**  
Településrendezési Terv módosítás 2018  
579 hrsz-ú terület

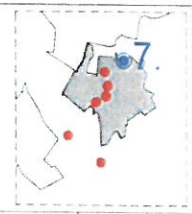
**SZT-M4-**  
**2018**  
M 1:2 000



- Jelmagyarázat**
- tervezési terület határa
  - belterülethatár
  - tervezett belterülethatár
  - szabályozási vonal
  - területfelhasználási egység határ

- Gksz övezeti jel
- megszüntetőjel
- régészeti terület határa
- építési hely határa
- védőfásítás

- Módosítási javaslat**
- javasolt szabályozási vonal
  - javasolt megszüntetőjel
  - javasolt területfelhasználási egység határ
  - javasolt építési hely
  - javasolt övezeti jel



**Megbízó:** Oroszlány város Önkormányzata  
2840 Oroszlány, Rákóczi Ferenc út 78.

**Tervező:** PRO ARCH. Építész Stúdió  
1085 Budapest, József krt. 36. tel: 06-20-960-5041

**Vezető tervező:**  
Auer Jolán  
TT1/01-5003

**OROSZLÁNY**

**Településrendezési Terv módosítás 2018**

0446/6-7 hrsz-ú terület

**SZT-M5**  
**2018**  
M 1:2 000